






-  Bassins sédimentaires peu profonds (aquifères continus)
-  Bassins sédimentaires profonds (aquifères continus)

Nota: Les zones non hachurées du massif armoricain, des Vosges, du massif central et des pyrénées ainsi que celui plus récent des Alpes comprennent des aquifères discontinus peu profonds.

**Débit moyen des fleuves et rivières**

- 25 à 100 m<sup>3</sup>/s 
- 100 à 300 m<sup>3</sup>/s 
- plus de 300 m<sup>3</sup>/s 

**ALTITUDES**

- 0 à 100 m 
- 100 à 500 m 
- 500 à 1500 m 
- 1500 à 3000 m 
- plus de 3000 m 